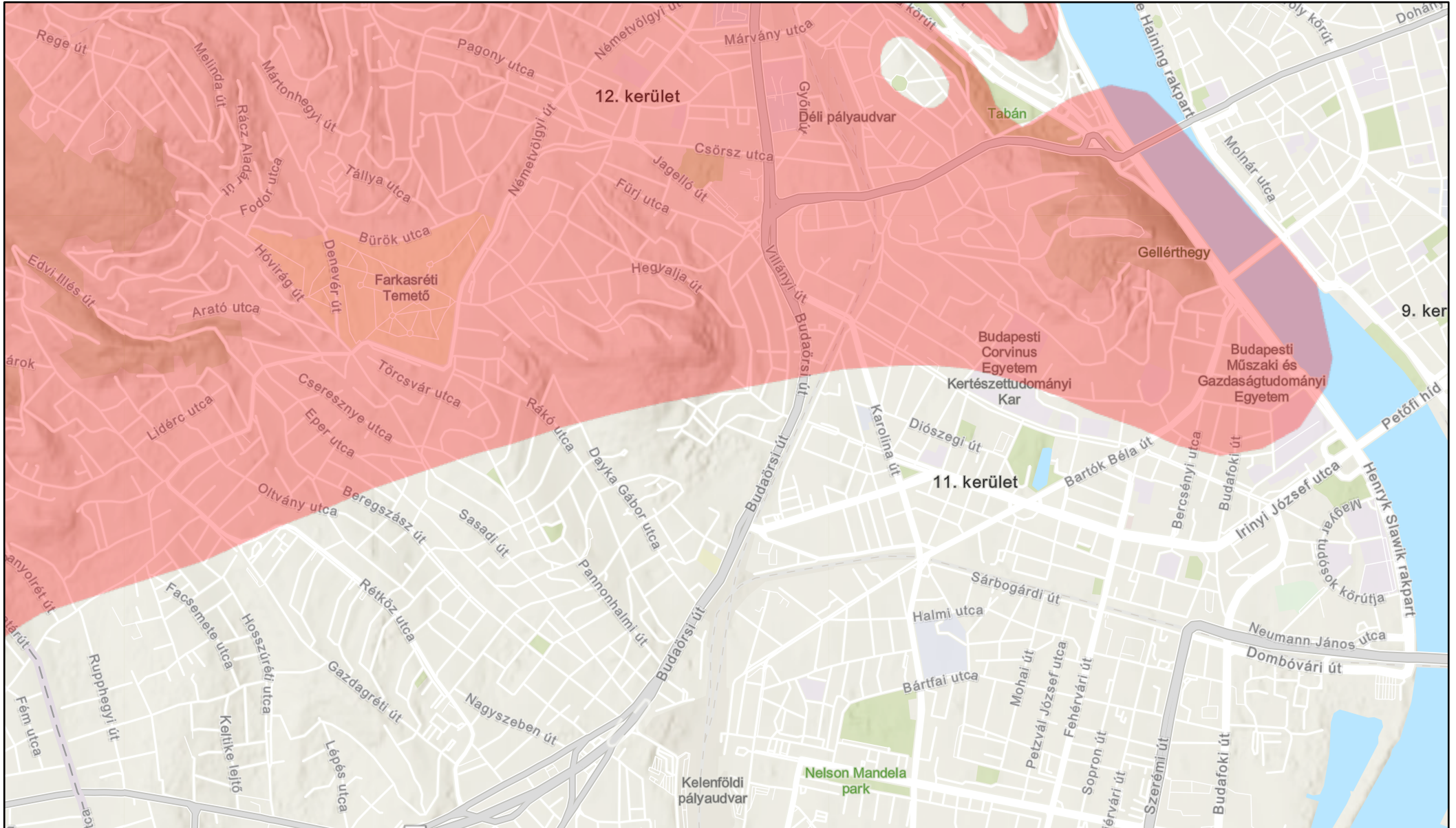



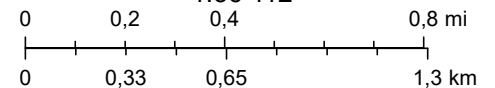
# Vízkiészletvédelmi szempontból kockázatos területek



2024. 01. 15. 10:08:19

 Vízkészletvédelmi szempontból kockázatos terület

1:36 112



Esri, Intermap, NASA, NGA, USGS; Esri, TomTom, Garmin, Foursquare, GeoTechnologies, Inc, METI/NASA, USGS

Országos Vízügyi Főigazgatóság

Esri, USGS | Esri, TomTom, Garmin, FAO, NOAA, USGS |